



Entrance | Entrada



**Tourist Service Department**  
Departamento de Servicio al Turista

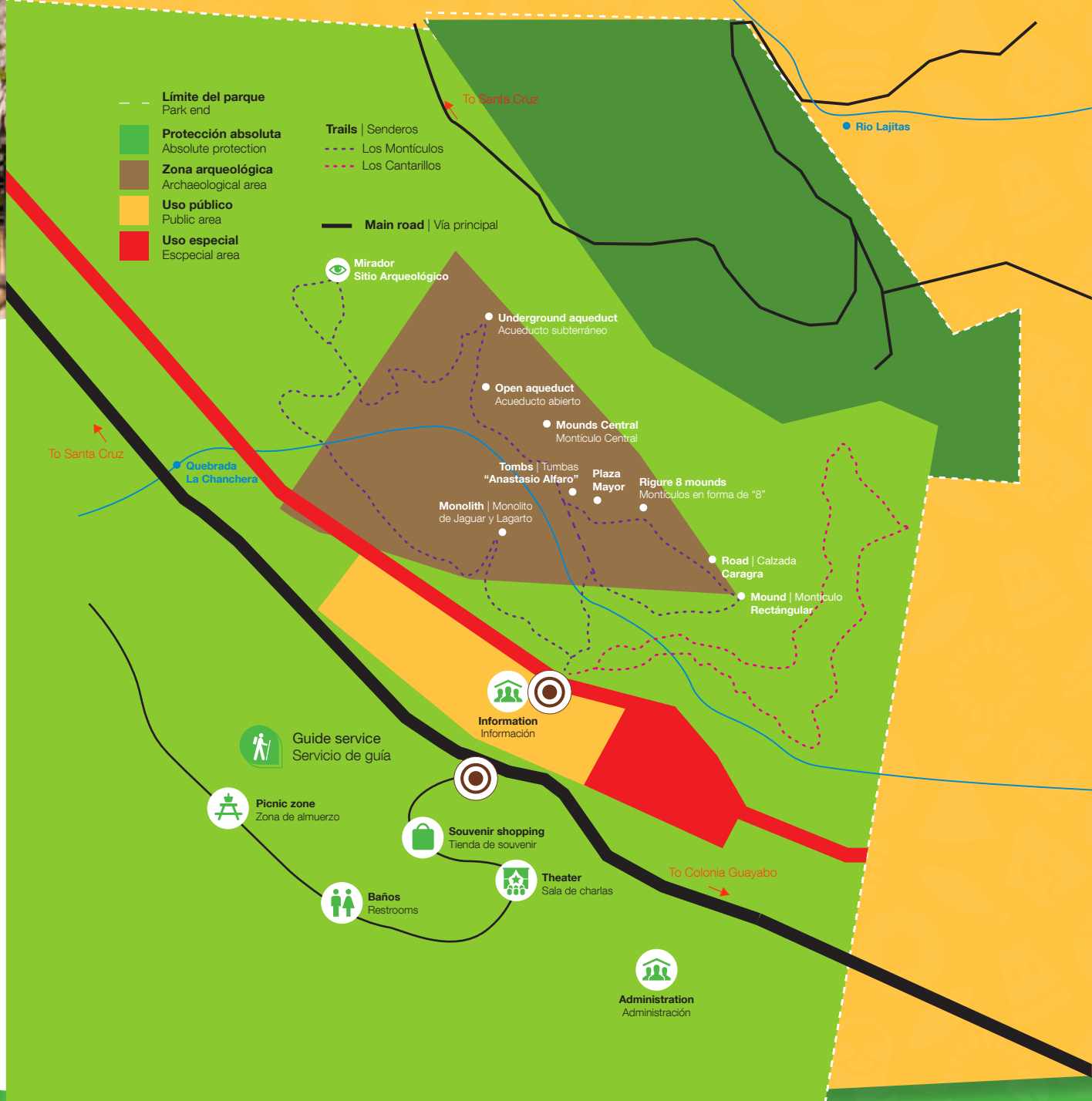
+506 8628-3247  
www.visitcostarica.com  
info@visitcostarica.com

La Uruca, costado este del Puente Juan Pablo II.  
P.O. Box 777-1000 | Tel.: (506) 2299-5800

Version | Versión 2023

National Monument | Monumento Nacional

# Guayabo



## Regulations | Regulaciones

- For your safety, do not veer off the trails. Por seguridad, no salga de los senderos.
- High sound equipment is forbidden. No se permite portar ningún equipo de sonido a alto volumen.
- It is prohibited to enter under the effects of drugs, stimulants or with fire arms. Es prohibido ingresar bajo los efectos de drogas, estimulantes o con armas.
- It is prohibited to mark or write on the archeological structures, remove stones, plants, or other natural resources from the site. Está prohibido rayar las estructuras arqueológicas, extraer piedras, plantas u otro recurso altera el ambiente natural del sitio.

## Access routes | Rutas de acceso

It is recommended to take national route No. 2 from San José to Cartago, from there, continue along the highway towards Paraiso (route No. 10) to Turrialba, and from there continue on towards Guayabo. Another option is to take route No. 230 from Cartago to Santa Cruz de Turrialba and from there, turn left at the intersection, and continue 6 miles until you reach the Monument.

Se recomienda tomar la ruta N° 2 desde San José hasta la ciudad de Cartago, desde donde se continúa por la carrera hacia Paraiso (ruta N° 10) llegando a la ciudad de Turrialba donde se toma la ruta este hacia Guayabo. Otra opción es desde la ciudad de Cartago por la ruta N°230 hacia Santa Cruz de Turrialba y a partir de allí tomar el cruce hacia la izquierda, conducir por 10 km hasta el Monumento.

## By bus | En bus

San José – Turrialba	
<b>Address   Dirección:</b>	Calle 13 Av. 6. Transtusa
<b>Phone   Teléfono:</b>	(506) 2557 5050
<b>Departure   Salida:</b>	Mo-Fr   L-V: 08:00-13:00 c/hr, 13:30-20:00 c/30 min Saturday/Sábado: 07:00-20:00 Sunday   Domingo: 08:00-11:00, 13:00-19:00, 21:15
<b>Length   Duración:</b>	2.30 hrs - 79 km

Turrialba-Guayabo	
<b>Address   Dirección:</b>	Frente a parada de buses Transtusa Transportes Rivera
<b>Phone   Teléfono:</b>	(506) 8398 6492
<b>Departure   Salida:</b>	Mo-Sa   L-S: 06:00, 10:30. Sunday   Domingo: 07:00, 12:30.
<b>Return   Regreso:</b>	Mo-Sa   L-S: 12:30, 16:30. Sunday   Domingo: 10:30, 15:30.
<b>Length   Duración:</b>	1 h - 79 km

## Interesting facts | Datos interesantes

<b>Designation</b>	World Heritage Civil Engineering site Designación Patrimonio Mundial de Ingeniería
<b>Temperature:</b>	66° - 78° F   Temperatura: 18° - 24° C
<b>Average rainfall:</b>	157 inches   Precipitación: 4000 mm
<b>Area:</b>	574 acres   Area: 232.04 ha
<b>Altitude</b> Altitud	3150 ft to 4265 ft amsl 960,12 m s.n.m. a 1299,97 m s.n.m.
<b>Hours</b> Horario	<b>Every day: 08:00 to 15:30</b> Todos los días: 08:00 to 15:30
<b>Tickets</b> Tiquetes	Tickets can be purchased at the entrance with credit or debit cards only. Compre los tiquetes en la entrada usando solo tarjetas de crédito o débito. No se recibe efectivo.
<b>Guide</b> Guías	Make sure you hire only guides from inside the monument. Contrate los servicios de guías certificados solo al ingreso.
<b>Parking</b> Parqueo	There is no parking lot, you can park your vehicle in the premises, local people will watch your car for a tip. Do not leave valuables inside the car. No se cuenta con parqueo para turistas. Puede estacionar en la calzada de la calle principal. Lugareños cuidarán de su vehículo por una propina. No deje objetos de valor.
<b>Contact</b> Contacto	Casetilla: <b>Phone   Teléfono:</b> (506) 2559-0117 Administración: <b>Phone   Teléfono:</b> (506) 2559-1220 <b>Email:</b> acc.info@sinac.go.cr  Asociación U-SURE (organización comunal que brinda el servicio de guiado) <b>Phone   Teléfono:</b> (506) 8534-1063 <b>Email:</b> info@usurecr.org / reservaciones@usurecr.org <b>Web site   Sitio web:</b> www.usurecr.org



National Monument | Monumento Nacional

# Guayabo

World Heritage Engineering  
Patrimonio Mundial de Ingeniería



Stairs or steps | Gradas o escalinatas



# Guayabo

The Guayabo National Monument is located 10 mi northeast of Turrialba, in the province of Cartago.

On August 13th, 1973, the National Monument was created in order to preserve the most important archeological site in the country, as well as its flora, fauna, and water resources. On April 24th, 2009, it was declared a World Heritage Engineering site.

The National Monument preserves the archeological structures that were inhabited from 1000 BC until 1400 AD, but the height of its development was in 800 AD.

Within these archeological structures are 43 mounds, three aqueducts, two open squares, two stone walkways, and a tomb. All of these structures are connected by smaller stone walkways, bridges, and stairs. The mounds are the most important aspects.

## Fauna

Within the 575 ac area, which varies in altitude from 3150 ft to 4265 ft amsl, there is a wide variety of birds like toucans, golden orioles, plain chachalacas, and mammals such as armadillos, rabbits, squirrels, anteaters, and tayras. There are also reptiles, amphibians, and many species of insects.

## Flora

There are several unique species of trees that stand out in the forest like the cantarillo, the guarumo or trumpet tree, cedar, quizarrá, burio tree ferns, bromeliads, and orchids among others.

El Monumento Nacional Guayabo se ubica a unos 18 km al noroeste de la ciudad de Turrialba, en la provincia de Cartago.

Fue creado el 13 de agosto de 1973 con el fin de proteger y conservar uno de los sitios arqueológicos más importantes del país, así como su flora, fauna y recurso hídrico.

Declarado Patrimonio Mundial de la Ingeniería el 24 de abril de 2009.

En este monumento se conservan estructuras arqueológicas que estuvieron habitadas desde el 1000 a. C. hasta 1400 d. C. Su pico más alto de desarrollo fue alcanzado alrededor del 800 d. C.

Entre estas estructuras se encuentran 43 montículos, tres acueductos, dos plazas, dos calzadas y un encierro, todas ellas comunicadas entre sí por calzadas menores, puentes y gradas; siendo los montículos las estructuras con más relevancia.

## Fauna

Dentro de sus 232,04 ha de extensión y a una altitud que oscila entre los 960 y los 1300 m s.n.m. custodia una gran variedad de especies. En cuanto a las aves, destacan el tucán, la oropéndola y la chachalaca; entre los mamíferos, armadillos, conejos, ardillas, osos hormigueros y tolomucos. También se han identificado reptiles, anfibios y diversidad de insectos.

## Flora

Destacan algunas especies de árboles como cantarillo, guarumo, cedro, quizarrá y burlo. Los helechos arborescentes, las orquídeas y las bromelias se aprecian por doquier.

While walking along Los Montículos trail, visitors pass through the forest and can observe up close the rich flora and fauna. Visitors will also discover many historical, cultural, and archeological aspects, and at the end of the trail, there is a magnificent view of the archeological site from the lookout point.

## Main attractions

### Mounds

Round rock formations of different sizes, used as a base for homes or tethering posts.

### Aqueducts

Closed or open canals that were used to transfer water from a source to storage tanks.

### Stone walkways

Stone paths used for traveling that lead out from the excavation site in many directions, measuring several miles.

### Stairs or steps

These stone structures were used to climb the mounds from the stone walkways.

### Storage tanks

Stone, rectangular structures used to dissipate or store water coming through the aqueducts.

### Tombs

Rectangular structures, constructed of stone or slabs, referred to as drawing tombs.

### Canto del Agua trail

A completely natural trail where it is possible to hear the soft, running water from the Lajitas River and a small stream from the La Chanchera ravine, which runs along almost the entire trail.

Al recorrer el sendero Los Montículos, el visitante podrá atravesar el bosque y observar muy de cerca la riqueza de flora y fauna. Además, descubrirá el increíble legado histórico, cultural y geológico. Al final del recorrido, disfrutará de una magnífica vista panorámica del sitio desde el mirador.

## Principales atractivos

### Montículos

Son basamentos de piedra, principalmente circulares y de diferentes tamaños, utilizados como base para construir sus viviendas o palenques.

### Acueductos

Canales cerrados o abiertos que servían para conducir el agua desde las nacientes hasta los tanques de almacenamiento.

### Calzadas

Caminos de piedra, utilizados como vías de tránsito que se prolongan en diferentes direcciones desde el área excavada.

### Gradas o escalinatas

Son estructuras en piedra para subir desde las calzadas hasta los montículos.

### Tanques de almacenamiento

Estructuras de forma rectangular donde es posible escuchar el susurro del agua proveniente del río Lajitas y de un pequeño afluente llamado quebrada La Chanchera, que lo acompañará por casi todo el sendero.

### Tumbas


Estructuras de forma rectangular, construidas en piedra o lajas, se denominan tumbas de cajón.

### Sendero Canto del Agua


Un sendero completamente natural donde es posible escuchar el susurro del agua proveniente del río Lajitas y de un pequeño afluente llamado quebrada La Chanchera, que lo acompañará por casi la totalidad del sendero.



Tombs | Tumbas



Storage tanks | Tanque de almacenamiento



Mounds | Montículos