


Mapa Turístico de Costa Rica



Simbología SYMBOLOGY

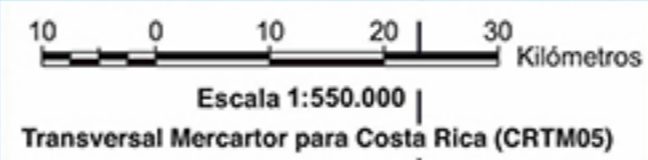
- Carretera Interamericana
 - Carretera Primaria
 - Carretera Secundaria Asfalto o Concreto
 - Carretera Secundaria Lastre
 - Carretera Terciaria Asfalto o Concreto
 - Carretera Terciaria Lastre
 - Carretera Interés Turístico (4x4)
 - Ruta de Ferry
 - Vía Fluvial
 - Ríos Navegables
 - Ríos Principales
 - Canal Tortuguero
 - Límite Internacional
 - Límite Provincial
 - Zonas Urbanas
 - Zona Marítima ASP
 - Áreas Silvestres Protegidas
 - Otras Áreas Silvestres Protegidas
 - Reservas Indígenas
 - Lagunas y Lagos
 - ★ Capital del País
 - Capital de Provincia
 - Capital Cantonal
 - ★ Otro Poblado
 - Estaciones de Servicio
 - Aeropuertos Internacionales
 - ✕ Pista de Aterrizaje
 - Atracaderos
 - Muelles
 - Marina Turística
 - ↑ Playas con Bandera Azul
 - ▲ Cerros
 - ▲ Volcanes
 - Sedes Regionales ICT
- ### Atractivos Turísticos
- Aguas Termales
 - Arrecife
 - Buceo
 - Catarata
 - Caverna
 - Ecomuseo
 - Embalse
 - Jardín Botánico
 - Manglar
 - Mirador
 - Museo
 - Poblados con Tradición Artesanal
 - Surf
 - Zoológico
- ### Avistamientos
- Aves
 - Ballenas
 - Delfines
 - Tortugas
- ### Elevación (msnm)
- 0 - 500
 - 500-1500
 - 1500-2500
 - 2500-3800



Código	Áreas Silvestres Protegidas
1	PN Arenal
2	PN Barú
3	PN Barú Honda
4	PN Braulio Carrillo
5	PN Cahalita
6	PN Carara
7	PN Chiriquí
8	PN Corcovado
9	PN Coto
10	PN Guanacaste
11	PN Internacional La Amistad
12	PN Juan Castro Blanco
13	PN La Cangreja
14	PN Las Baulas de Guanacaste
15	PN Los Quetzales
16	PN Manuel Antonio
17	PN Marino Ballena
18	PN Palo Verde
19	PN Piedras Blancas
20	PN Rincón de la Vieja
21	PN Santa Rosa
22	PN Tapanti/Macizo Cerro la Muerte
23	PN Tortuguero
24	PN Volcán Irazú
25	PN Volcán Poás
26	PN Volcán Tenorio
27	PN Volcán Turrialba
28	RB Alberto Manuel Brenes
29	RB Hilly Centre
30	RB Isl del Caño
31	RB Lomas Barbudal
32	RNA Cabo Blanco
33	RVS Acahual de los Cabes
34	RVS Bahía Junguilla
35	RVS Barú del Colorado
36	RVS Bosque Alegre
37	RVS Culebra-Año
38	RVS Camaronal
39	RVS Caño Negro
40	RVS Castejo
41	RVS Curú
42	RVS Dr. Archie Carr
43	RVS Finca Bajo del Pacifico
44	RVS Gandoca-Manzanillo
45	RVS Golfito
46	RVS Iguala
47	RVS Isla San Lucas
48	RVS La Esmeralda
49	RVS La Marta
50	RVS La Toninilla
51	RVS Maquenque
52	RVS Orotina
53	RVS Puntas Blancas
54	RVS Punta Leona
55	RVS Pyla Hermosa - Pyla Mala
56	RVS Tamarindo-Sierpe
57	MN Guapiles
58	ZP Miraflores
59	ZP Tenorio
60	ZP Arenal/Monteverde
61	ZP La Selva
62	ZP El Roldo
63	ZP Las Tablas
64	ZP Orotina

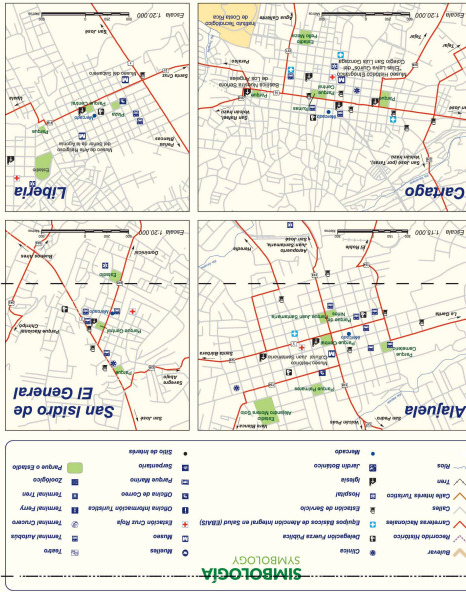
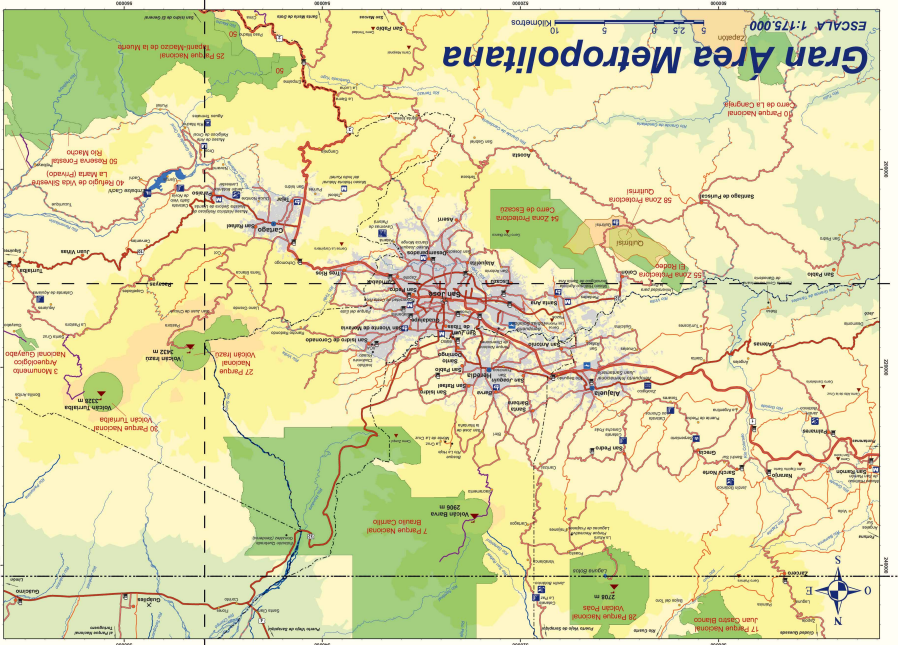
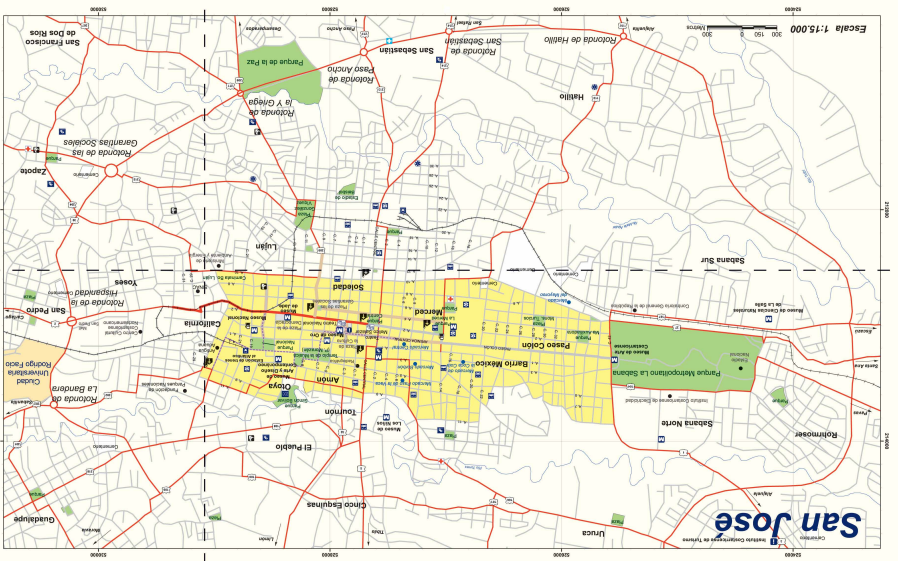
Cuadro de Distancias en Kilómetros

	San José	Alajuela	Cartago	Heredia	Limón	Puntarenas	Guanacaste
San José	0	112	112	112	112	112	112
Alajuela	112	0	112	112	112	112	112
Cartago	112	112	0	112	112	112	112
Heredia	112	112	112	0	112	112	112
Limón	112	112	112	112	0	112	112
Puntarenas	112	112	112	112	112	0	112
Guanacaste	112	112	112	112	112	112	0



Oficializado por el Instituto Geográfico Nacional
Ministerio de Obras Públicas y Transportes
Artículo 11 y 15, Ley N° 59 del 04 de Julio de 1994





Simbología

<ul style="list-style-type: none"> Parque o Estadio Parque Marino Terminal Ferry Terminal Crucero Museo Escuela Parque o Estadio Parque Marino Terminal Ferry Terminal Crucero Museo Escuela 	<ul style="list-style-type: none"> Parque o Estadio Parque Marino Terminal Ferry Terminal Crucero Museo Escuela Parque o Estadio Parque Marino Terminal Ferry Terminal Crucero Museo Escuela
--	--

Gran Área Metropolitana y Ciudades Principales

GRAND METROPOLITAN AREA AND MAIN CITIES


CARACTERÍSTICAS DE COSTA RICA:

- Bandera Nacional • National Flag
- Escudo de Costa Rica • Costa Rican Shield
- Piñon Nacional La Guardia morada • National Flower: Guardamarera
- Arbol Nacional: Arbol de Guanacaste • National Tree: Guanacaste
- Ave Nacional: Yagrumo • National Bird: Clay-colored Thrush
- Simbolo Nacional: Carreta Tipica • National Symbol: Traditional Oxcart

País centroamericano con 1,100 km² de territorio.
 Línea al norte con Nicaragua y al sur con Panamá.
 Central American country with 5,100 square kilometers of territory.
 In the north it borders with Nicaragua and in the south with Panama.

160 Protected Areas.
 160 Áreas Silvestres Protegidas.

Details in www.visitcostarica.com or www.sitnac.go.cr



- Hay 4.301.712 habitantes llenos de calor humano y solidaridad.
- There are 4,301,712 inhabitants filled with warmth and solidarity.
- Oficialmente se habla español e inglés como segundo idioma.
- Officially Spanish is spoken and English is a second language.
- Costa Rica es un destino tropical lleno de micro climas y biodiversidad.
- Costa Rica is a tropical destination full of microclimates and biodiversity.
- 1.466 kilómetros de costa en el Océano Pacífico y Mar Caribe.
- 1,466 kilometers of coast along the Pacific Ocean and Caribbean Sea.
- Moneda oficial: Colones. Dólares se reciben dólares.
- Official currency: Colones. Dollars are also accepted.

MAPA TURÍSTICO

TOURIST MAP

